

Sabaneta con **S**entido *ocial*

Ejecución del Plan de Acción e
Indicadores 2013 y Proyección
2014

Secretaría de Obras Públicas e Infraestructura

4. Bloque Infraestructura y Progreso

Plan de Desarrollo
2012-2015
Sabaneta
una Construcción Social





SECTOR : TRANSPORTE

PROGRAMA: Infraestructura vial

Sabaneta
con **S**entido
Social

SUBPROGRAMA	DIAGNOSTICO / SITUACION PROBLEMÁTICA	LOGROS
P.E- Gestión para la construcción del anillo vial de la calle 77 sur, entre carrera 43 A, calle 65 sur y carrera 48	“Déficits que consisten en la falta de construcción de nuevos sistemas viales que mejoren la movilidad interna en el área consolidada, integren las veredas a los sistemas viales municipales y el municipio a los sistemas de escala metropolitana”	Indicador: Entidades ante las cuales se gestiona la construcción del anillo vial de la 77Sur Meta:1 Resultado:1 Compra de predios calle 77 sur mediante el convenio interadministrativo suscrito con la Promotora de proyectos. Proyecto “Construcción de la doble calzada en la calle 77 sur” fue presentado al Área Metropolitana del Valle de Aburrá y a la Secretaría de Infraestructura Física de la Gobernación de Antioquia.



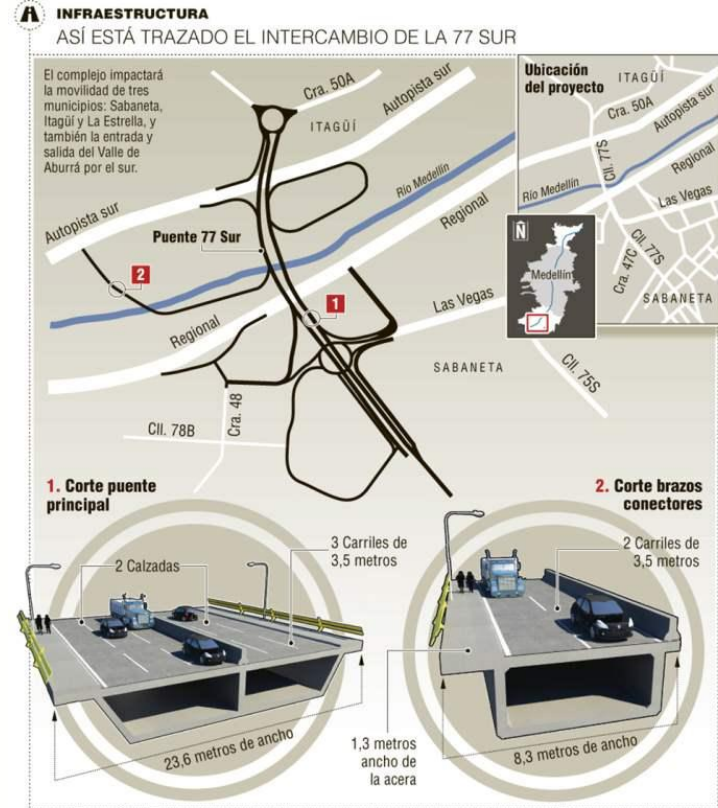
PROGRAMA: Infraestructura vial

SUBPROGRAMA	DIAGNOSTICO / SITUACION PROBLEMÁTICA	LOGROS
<p>P.E. Gestión para la construcción de los intercambios y ejes viales metropolitanos (Calle 50 Sur- sector Mayorca , Calle 77 Sur, Carrera 43A)</p>	<p>“El hecho de ser hoy uno de los grandes beneficiados de los sistemas de transporte de mediana capacidad con recursos provenientes de diferentes organismos del orden regional, departamental y nacional, no es suficiente y obliga a la promoción de una gestión conjunta de recursos con los demás gobiernos del Valle de Aburrá, para asumir grandes obras que beneficiarán no solo a los sabaneteños sino a los ciudadanos de la metrópoli”.</p>	<p>Indicador: Entidades ante las cuales se gestiona el diseño y construcción de intercambios viales metropolitanos- Meta: 1 Resultado: 1 El proyecto “Construcción del intercambio vial de la calle 50 sur con la avenida las vegas” ha sido radicado en el Área Metropolitana del Valle de Aburrá. El centro comercial Mayorca ha enviado carta de intención en la cual expresan que aportaran \$3.000 millones. Compra de predios supera los \$10.000 millones Intercambio 77sur gestión de recursos Regalías, Gobernación de Antioquia y el área Metropolitana. Aportes de Sabaneta, Itagui y La Estrella</p>



PROGRAMA: Infraestructura vial

Sabaneta
con **S**entido Social





PROGRAMA: Infraestructura vial

Sabaneta
con **S**entido
Social



Secretaría de Obras Públicas e Infraestructura



PROGRAMA: Infraestructura vial

Sabaneta
con **S**entido
Social

Nuevo
intercambio vial

Nueva ampliación
de Mayorca

Centro comercial
Mayorca

Secretaría de Obras Públicas e Infraestructura



PROGRAMA: Infraestructura vial

Sabaneta
con **S**entido
Social

SUBPROGRAMA	DIAGNOSTICO / SITUACION PROBLEMÁTICA	LOGROS
P.E. Gestión para la ampliación de la Carrera 43A entre calle 50Sur y calle 66sur	Déficit en las condiciones de algunos de nuestros corredores viales, necesarios para garantizar el correcto control del tránsito en nuestro municipio y el funcionamiento del tráfico automotor.	<p>Indicador: Entidades gubernamentales ante las cuales se gestiona el diseño y construcción para ampliación de la Cra 43A</p> <p>Meta: 1</p> <p>Resultado:1</p> <p>Realización de los diseños y determinación de los lotes que deberán ser adquiridos para la ejecución de la obra.</p> <p>La Secretaría de Planeación y Desarrollo Territorial adelanta las acciones para la ampliación de la carrera 43ª entre calles 60 y 61.</p>



Carrera 43 A con calles 60 y 61

Sabaneta
con S^{entido} Social



Secretaría de Obras Públicas e Infraestructura



PROGRAMA: Infraestructura vial

Sabaneta
con **S**entido
ocial

SUBPROGRAMA	DIAGNOSTICO / SITUACION PROBLEMATICA	LOGROS
Terminación de la segunda calzada de la Avenida Las Vegas.	"No cumplen con las secciones mínimas requeridas para la operación en las vías"-	Indicador: Metros lineales de vías construidos Meta :0 Adquisición de predios convenio Interadministrativo 720 de 2012 Municipio de Sabaneta-Promotora de Proyectos Firma de convenio 629/2013 con el Área metropolitana del Valle de Aburrá para terminar la doble calzada. .

Secretaría de Obras Públicas e Infraestructura



PROGRAMA: Infraestructura vial

Sabaneta
con **S**entido
Social





PROGRAMA: Infraestructura vial

Sabaneta
con **S**entido
ocial





PROGRAMA: Infraestructura vial

Sabaneta
con **S**entido
ocial





PROGRAMA: Infraestructura vial


Sabaneta
con **entido**
social

SUBPROGRAMA	DIAGNOSTICO / SITUACION PROBLEMÁTICA	LOGROS
Mantenimiento y mejoramiento de la malla vial del municipio	La malla vial municipal actualmente presenta un alto grado de deterioro debido al aumento de vehículos atraídos por los nuevos desarrollos, a la intervención para la dotación de redes de servicios públicos que fracturan de manera segmentada la capa asfáltica y en general a falta de mantenimiento preventivo;	<p>Indicador: Metros cuadrados de malla vial mantenida y/o mejorada. Meta : 15.000 Resultado: 26.184</p> <p>Cumplir con el alcance de los contratos 695 y 751 de 2012 , orientados a los objetivos del programa</p> <p>Mejores condiciones de circulación vehicular y peatonal; reducción en el deterioro de los vehículos y vías ambientalmente mas agradables. Embellecimiento del entorno.</p>



Entrada vereda San José. Barrio Prados de Sabaneta

Sabaneta
con **S**entido
Social



Secretaría de Obras Públicas e Infraestructura





**Calle 71 sur x Carrera 43^a.
Barrio Santa Ana.**

Sabaneta
con **S**entido
ocial



Secretaría de Obras Públicas e Infraestructura



SECTOR: EQUIPAMIENTO

PROGRAMA: Edificios y Espacios Públicos

Sabaneta
con **S**entido Social

SUBPROGRAMA	DIAGNOSTICO / SITUACION PROBLEMÁTICA	LOGROS
P.E. Terminación Institución Educativa y Ambiental Adelaida Correa Estrada.	“Sin embargo, en muchos casos, la realización de dichas actividades (De aprendizaje) se dificultan debido a factores como la insuficiente e inadecuada estructura física de las instituciones dado por condiciones de deterioro o porque los espacios no son apropiados, los materiales e insumos didácticos son insuficientes y poco adecuados”	<p>Seguimiento a la Ejecución de los contratos de obra pública N°653 de 2012 y consultoría N° 673 de 2012</p> <p>Ejecución física: Bloque de primaria 99% Auditorio 80% Coliseo 74% Tableros digitales para las aulas. 12 Cámaras de seguridad con su central de monitoreo. Enfermería, aula múltiple, auditorio, camerinos, oratorio. laboratorios, ascensor.</p>



PROGRAMA: Edificios y Espacios Públicos

Sabaneta
con **S**entido Social



Secretaría de Obras Públicas e Infraestructura



PROGRAMA: Edificios y Espacios Públicos

Sabaneta
con **S**entido
ocial





PROGRAMA: Edificios y Espacios
Públicos

Sabaneta
con **S**entido
Social



Secretaría de Obras Públicas e Infraestructura



PROGRAMA: Edificios y Espacios
Públicos

Sabaneta
con **S**entido
ocial



Secretaría de Obras Públicas e Infraestructura



PROGRAMA: Edificios y Espacios
Públicos

Sabaneta
con **S**entido
Social



Secretaría de Obras Públicas e Infraestructura



PROGRAMA: Edificios y Espacios
Públicos

Sabaneta
con **S**entido
Social



Secretaría de Obras Públicas e Infraestructura



PROGRAMA: Edificios y Espacios
Públicos

Sabaneta
con **S**entido
Social



Secretaría de Obras Públicas e Infraestructura



PROGRAMA: Edificios y Espacios Públicos

Sabaneta
con **S**entido Social



Secretaría de Obras Públicas e Infraestructura



PROGRAMA: Edificios y Espacios Públicos

Sabaneta
con **S**entido Social



Secretaría de Obras Públicas e Infraestructura



PROGRAMA: Edificios y Espacios
Públicos

Sabaneta
con **S**entido
Social



Secretaría de Obras Públicas e Infraestructura



PROGRAMA: Edificios y Espacios
Públicos

Sabaneta
con *S*entido
Social



Secretaría de Obras Públicas e Infraestructura



PROGRAMA: Edificios y Espacios Públicos

Sabaneta
con **S**entido Social

SUBPROGRAMA	DIAGNOSTICO / SITUACION PROBLEMÁTICA	LOGROS
Mejoramiento y mantenimiento de sedes administrativas	"12 sedes administrativas descentralizadas".	<p>Indicador: Sedes mejoradas y mantenidas. Meta: 3 Resultado:5</p> <p>Cinco sedes que presentan mejores para los funcionarios y los usuarios. Permiten una mejor identificación por parte de los usuarios especialmente en las sedes externas a la Alcaldía.</p> <p>Ambiente de trabajo mas seguros y amables para los funcionarios y usuarios</p>



Palacio de Justicia y Secretaría de Educación.

Sabaneta
con **S**entido Social



Secretaría de Obras Públicas e Infraestructura



Ceoget y Casa de la cultura

Sabaneta
con **S**entido
Social



Secretaría de Obras Públicas e Infraestructura



PROGRAMA: Edificios y Espacios Públicos

Sabaneta
con **S**entido Social

SUBPROGRAMA	DIAGNOSTICO / SITUACION PROBLEMÁTICA	LOGROS
Mejoramiento y de construcción de equipamientos comunitarios	“Municipio cuenta hoy con 37 equipamientos urbanos y rurales de los cuales 5 serán objeto de mejoramiento, promoviendo además la construcción de dos”	<p>Indicador: Equipamientos comunitarios mejorados y construidos Meta: 5 Resultado: 2</p> <p>Adecuación de ingreso a la junta de acción comunal de la Inmaculada. Que permite acceso seguro para las personas, especialmente de la tercera edad.</p> <p>Parque infantil barrio el Carmelo 2 Mayor cantidad de niños recreándose en mejores condiciones de seguridad para su integridad física.</p>

Secretaría de Obras Públicas e Infraestructura



Parque infantil barrio el Carmelo 2

Sabaneta
con **S**entido Social



Secretaría de Obras Públicas e Infraestructura



Parque infantil barrio el Carmelo 2

Sabaneta
con **S**entido
Social



Secretaría de Obras Públicas e Infraestructura



Junta de Acción Comunal la
Inmaculada

Sabaneta
con *S*entido
Social



Secretaría de Obras Públicas e Infraestructura



PROGRAMA: Edificios y Espacios Públicos

Sabaneta
con **S**entido Social

SUBPROGRAMA	DIAGNOSTICO / SITUACION PROBLEMÁTICA	LOGROS
Adecuación y de mejoramiento de espacios públicos	Sistema aún deficiente de espacios públicos lo cual obliga a que debamos dar un salto acelerado para que esos elementos que sirven de soporte al desarrollo urbanístico estén a nivel que las demandas determinan.	Espacios públicos en metros cuadrados adecuados y mejorados Meta: 6.000 Resultado: 6.452 Mejores condiciones de seguridad para el transeúnte y los vehículos. Mayor cantidad de deportistas. Mejores condiciones ambientales y embellecimiento del entorno.

Secretaría de Obras Públicas e Infraestructura



Sabanetica Virgen de los Dolores *Sabaneta* con *S*entido Social



Secretaría de Obras Públicas e Infraestructura



Maria Auxiliadora Mirador de
Sabaneta

Sabaneta
con **S**entido
Social



09/12/2013

Secretaria de Obras Públicas e Infraestrutura



Urbanización las Playas vereda La Doctora

Sabaneta
con *S*entido
Social



Secretaría de Obras Públicas e Infraestructura



Club del Adulto Mayor

Sabaneta
con **S**entido
Social



23/12/2013

Secretaría de Obras Públicas e Infraestructura



Quebrada la Sabanetica Barrio Prados de Sabaneta.

Sabaneta
con *S*entido Social



Secretaría de Obras Públicas e Infraestructura



SECTOR: Servicios Públicos

PROGRAMA: Agua Potable y Saneamiento Básico

Sabaneta
con *S*entido
Social

SUBPROGRAMA	DIAGNOSTICO / SITUACION PROBLEMATICA	LOGROS
Mejoramiento, mantenimiento y construcción de redes de alcantarillado.	El municipio de Sabaneta presta el servicio de alcantarillado en un 98%, sin embargo sectores como Pan de Azúcar, María Auxiliadora y La Doctora existe un déficit notable	Indicador: Metros lineales de redes de alcantarillado construidas Meta:550 Resultado:2.096 Contrato por valor de \$ 1.400 millones. Ha sido construido un kilometro de red que beneficiaran directamente a los sectores las Lomitas y las Brisas, lo cual ha permitido: Servicio de acueducto a los sectores en mención por parte de EPM. Disminuyen las descargas de aguas negras a la quebrada la doctora.

Secretaria de Obras Publicas e Infraestructura



Sector Los Brujos

Sabaneta
con *S*entido Social



Secretaría de Obras Públicas e Infraestructura



Miramonte vereda la Doctora

Sabaneta
con **S**entido
ocial



Secretaría de Obras Públicas e Infraestructura



PROGRAMA: Agua Potable y Saneamiento Básico

Sabaneta
con *S*entido Social



Secretaría de Obras Públicas e Infraestructura



PROGRAMA: Agua Potable,
Saneamiento Básico y Aseo.

Sabaneta
con **S**entido
Social



Secretaría de Obras Públicas e Infraestructura



PROGRAMA: Agua Potable,
Saneamiento Básico y Aseo.

Sabaneta
con **S**entido
ocial



Secretaría de Obras Públicas e Infraestructura



PROGRAMA: Agua Potable,
Saneamiento Básico y Aseo.

Sabaneta
con **S**entido
ocial



Secretaria de Obras Publicas e Infraestructura



PROGRAMA: Agua Potable,
Saneamiento Básico y Aseo.

Sabaneta
con **S**entido
Social



Secretaría de Obras Públicas e Infraestructura



Sabaneta
con *S*entido
Social

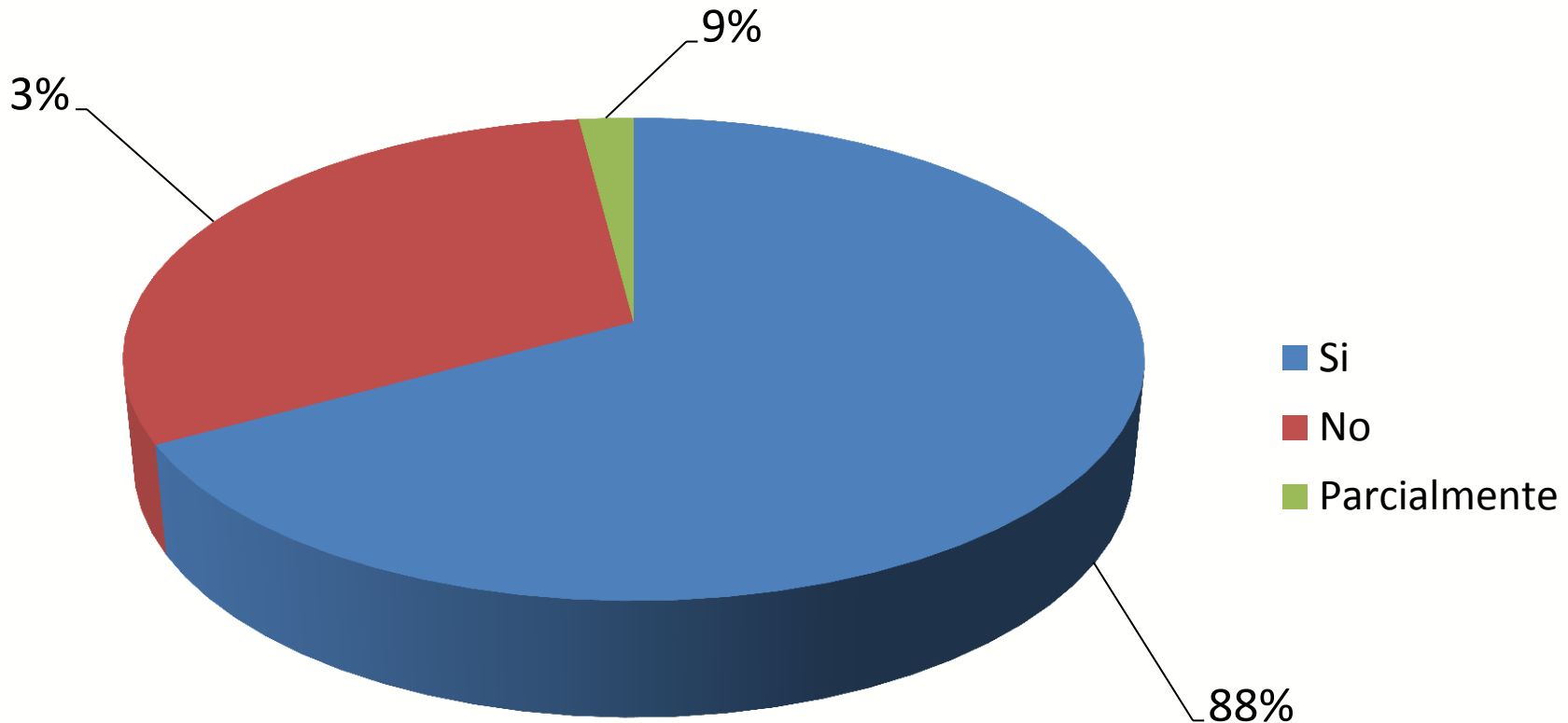
PERCEPCION DE LA COMUNIDAD

Secretaría de Obras Públicas e Infraestructura



¿Considera que las obras de construcción, mantenimiento y de mejoramiento de los espacios físicos públicos realizadas por la Secretaría de obras Públicas ha contribuido al desarrollo del Municipio y mejoramiento de la calidad de vida ? Fuente: encuestas de satisfacción SGC 2013

Sabaneta
entido
Social

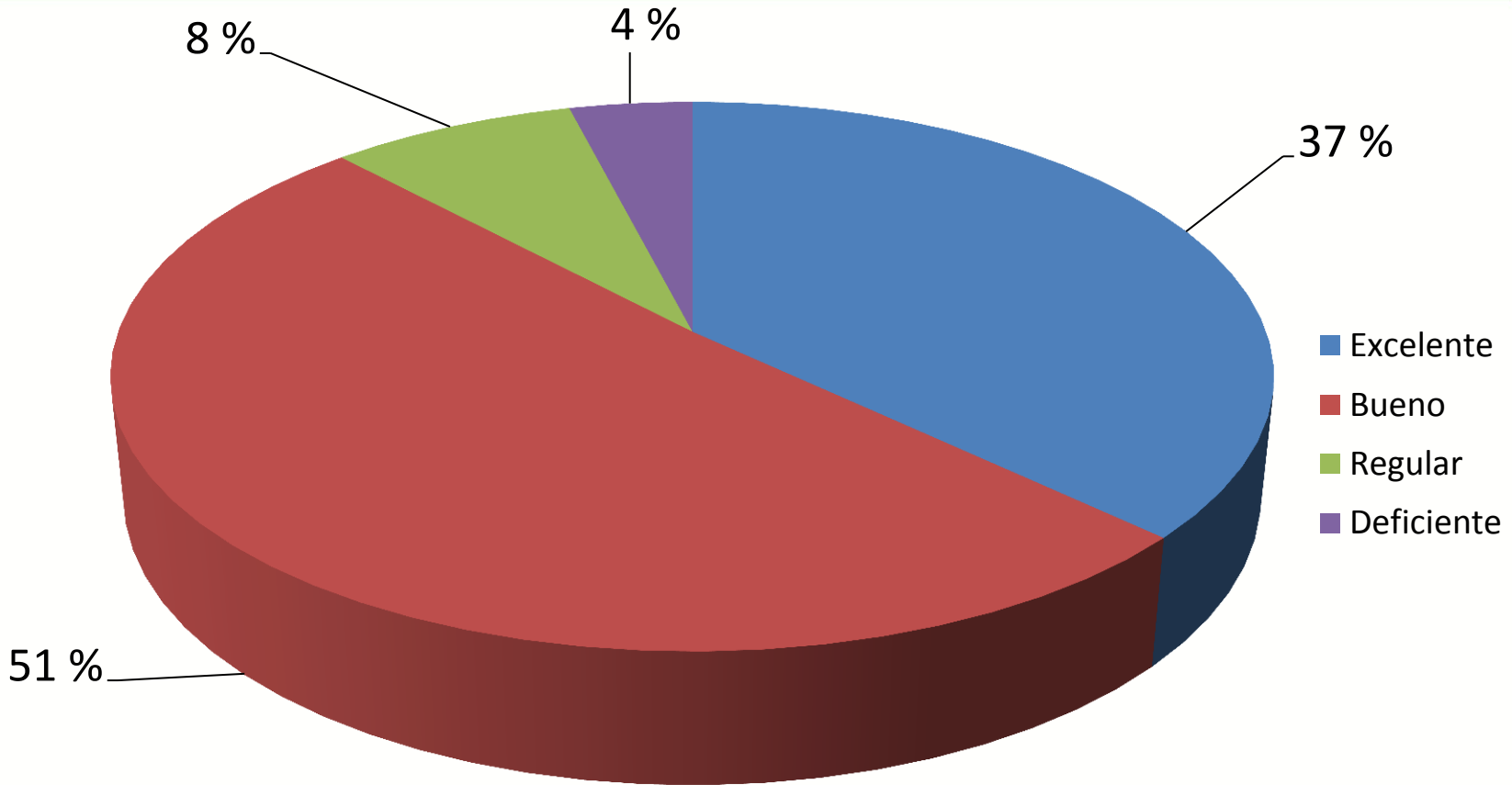


Secretaría de Obras Públicas e Infraestructura



¿Cómo califica las obras de construcción, mantenimiento y mejoramiento realizadas por la Secretaría de obras Públicas e Infraestructura ?
Fuente: encuestas de satisfacción SGC. 2013.

Sabaneta
con **S**entido Social

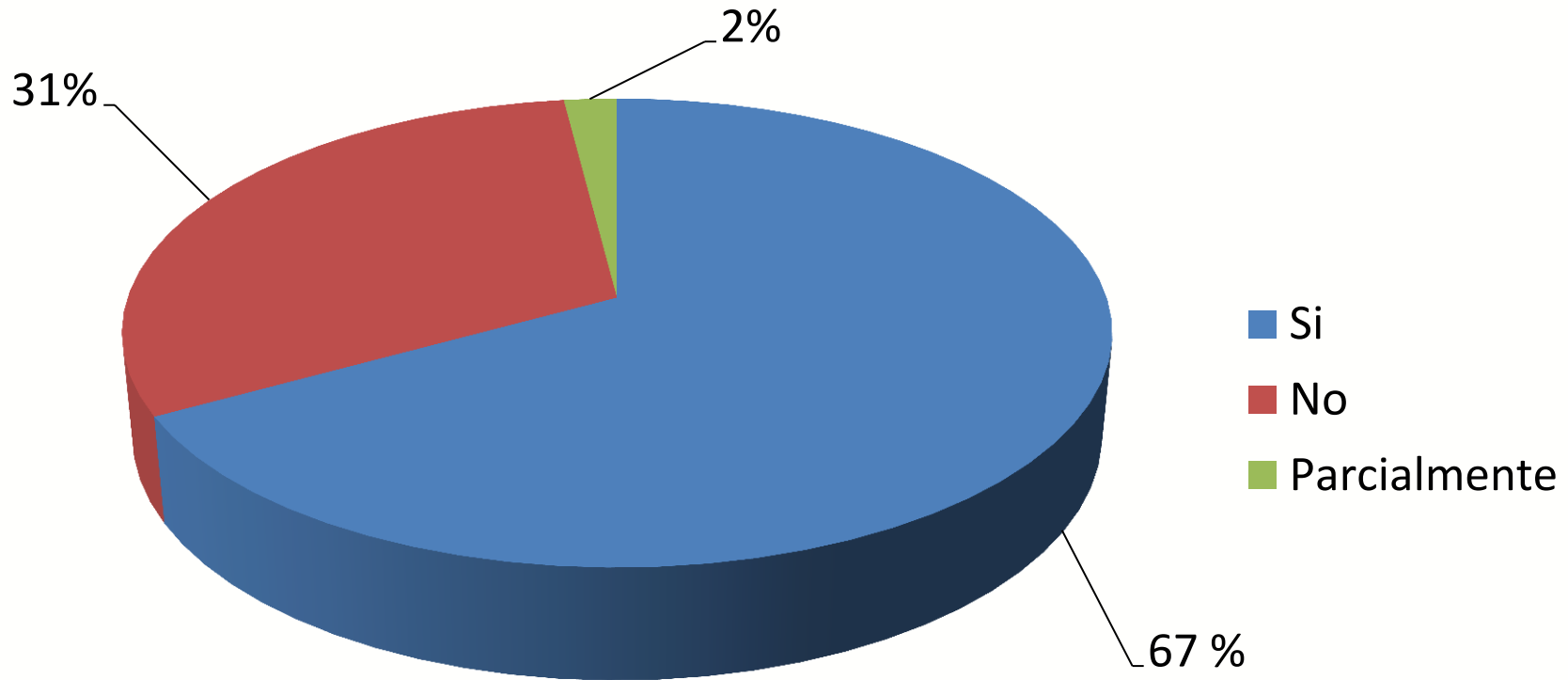


Secretaría de Obras Públicas e Infraestructura



¿Se ha beneficiado usted con la ejecución de obras de construcción, mantenimiento y de mejoramiento realizadas desde la Secretaría de obras Públicas ?
Fuente: encuestas de satisfacción SGC 2013.

Sabaneta
con **S**entido Social



Secretaría de Obras Públicas e Infraestructura



Proyección 2014

Programa: Infraestructura vial

Sabaneta
con **S**entido
Social

INDICADORES DE PRODUCTO Y/O GESTION POR SUBPROGRAMA

SUBPROGRAMAS	NOMBRE DEL INDICADOR	META A DICIEMBRE DE 2014
P.E. Gestión para la construcción del anillo vial de la Calle 77 sur, entre Carrera 43 A, Calle 65 sur y Carrera 48	Entidades ante las cuales se gestiona a construcción del anillo vial de la 77Sur	1,00
P.E. Gestión para la construcción de la Circunvalar	Entidades ante las cuales se gestiona el diseño y construcción de la circunvalar	1,00
4.1.1.3 P.E. Gestión para la construcción de los intercambios y ejes viales metropolitanos (CII 50 Sur- sector Mayorca , CII 77 Sur, Cra 43A)	Entidades ante las cuales se gestiona el diseño y construcción de intercambios viales metropolitanos	1,00
P.E. Gestión para la ampliación de la Cra 43A entre calle 50Sur y calle 66Sur	Entidades gubernamentales ante las cuales se gestiona el diseño y construcción para ampliación de la Cra 43A	1,00
Terminación de la segunda calzada de la Av. Las Vegas	Metros lineales de vías construidos	380,00
Mejoramiento integral y adecuación vial y peatonal de la calle 75Sur, sector Calle Larga	Metros lineales del sector mejorados y adecuados	100,00
Mantenimiento y mejoramiento de la malla vial del municipio	Metros cuadrados de malla vial mantenida y/o mejorada	20.000,00



Proyección 2014

Programa: Edificios y Espacios Públicos

Sabaneta
con **S**entido
Social

INDICADORES DE PRODUCTO Y/O GESTION POR SUBPROGRAMA

SUBPROGRAMAS	NOMBRE DEL INDICADOR	META A DICIEMBRE DE 2014
P.E. Gestión para construcción de la nueva sede administrativa	Gestiones para la construcción de la nueva sede administrativa realizadas	1
P.E Terminación Institución Educativa y Ambiental Adelaida Correa Estrada	Construcción de la IE Adelaida correa terminada	1
P.E Gestión para la construcción y dotación de la Biblioteca Municipal	Estudios de pre inversión para la Biblioteca Municipal realizados	1
	Gestiones para la construcción de la Biblioteca Municipal realizadas	1
P.E. Gestión para la construcción del Centro de Atención a la Primera Infancia -C.A.P.I.	Construcción del C.A.P.I. gestionado	1
Mejoramiento y mantenimiento de sedes administrativas	Sedes mejoradas y mantenidas	7
Mejoramiento y construcción de equipamientos comunitarios	Equipamientos comunitarios mejorados y construidos	2
Adecuación y mejoramiento de espacios públicos	Espacios públicos en metros cuadrados adecuados y mejorados	6.000



Proyección 2014

Programa: Agua Potable,
Saneamiento Básico y Aseo.

Sabaneta
con **S**entido
ocial

INDICADORES DE PRODUCTO Y/O GESTION POR SUBPROGRAMA

SUBPROGRAMAS	NOMBRE DEL INDICADOR	META A DICIEMBRE DE 2014
Mejoramiento, mantenimiento y construcción de redes de alcantarillado	Metros lineales de redes de alcantarillado construidas	1000
	Metros lineales de redes de alcantarillado mantenidas	200



GRACIAS